


МІНІСТЕРСТВО ОСВІТИ І НАУКИ УКРАЇНИ

Петрівський державний аграрний технікум




**Презентація
на тему:**

**Роль особистостей в
розвитку землеустрою**

**Науковий керівник: викладач
землепорядних дисциплін
Біляєва Ірина Вікторівна**

**Виконав: студент 213в. групи
Курієць Ігор**

Римський імператор Діоклетіан придумав спосіб управління величезною Римською імперією: він розділив територію держави на дві частини – східну та західну. Сам із своїм помічником залишився в багатшій східній частині, а західну частину передав двом іншим помічникам.



Римський імператор в 46р. до н.е. ввів опис земель для визначення розміру плати

Юлій
Цезар



**1705 рік – Петро I почав
генеральне межування, яке
тривало протягом століття**





Генеральне межування земель в Росії – точно визначення меж земельних угідь

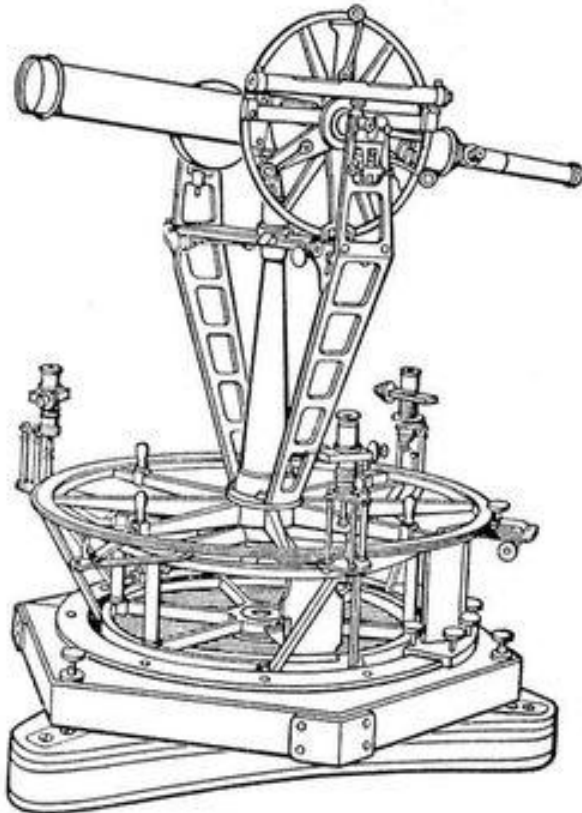
Тульская губерния



Джессі РАМСДЕН англійський механік і оптик.

Працював в Лондоні Сконструював **теодоліт** і виготовив у власній майстерні з 1762 до 1789р.р. біля 1000 шт.

Теодоліт Рамсдена



Цар Микола 1



- Українська старшина в 1835 році отримала право на одержання дворянства. Сільські поселення поділялися на:
 - Кріпаків
 - Козаків
 - Державних селян
 - Монастирських селян

Петро Аркадійович Столипін

1906 рік – реформа на селі, мета якої – ліквідація общини та утворення класу господарів-селян

- розселення селян на хутори**
- ліквідація черезсмужжя**
- кредити на меліорацію**
- розвиток кооперації**
- сільськогосподарська освіта селян**
- впровадження багатопільних сівозмін.**



Селяни отримували земельні наділи і не вірили своєму щастю



Декрет о земле

принят в ночь с 26 на 27 октября (с 8 на 9 ноября) 1917 2-м Всероссийским съездом Советов. Включал общекрестьянский наказ о земле, составленный на основании 242 местных наказов.

Все помещичьи, царские, церковные, монастырские земли конфисковывались вместе с инвентарем и постройками и передавались крестьянским комитетам и Советам для распределения между крестьянами.

Г.И. Мухомед

№ 209
Суббота,
26 Октября 1917 г.

Извѣстия

ЦѢНА:
въ Петроградѣ 15 коп.
за ст. жел. д. 18 коп.

Центральнаго Исполнительнаго Комитета и Петроградскаго совѣта Рабочихъ и Солдатскихъ депутатовъ.

Адресъ комитетовъ: Елагинъ островъ, д. 10 а. Телефонъ № 20-41.
Адресъ редакціи (Ташаевъ Институтъ, 2-4 этажъ комнаты № 144, Телефонъ № 34-82.

Въ виду созыва въ теченіи ближайшихъ дней Второго Всероссийскаго Съѣзда Советовъ Крестьянскихъ Депутатовъ, крестьянъ-делѣгатовъ прибывшихъ на Второй Всероссийскій Съѣздъ Советовъ Рабочихъ и Солдатскихъ Депутатовъ просить остаться для участія въ работахъ этого съѣзда.

ДЕКРЕТЪ О ЗЕМЛѢ

1) Земля принадлежитъ на вѣки крестьянскому обществу. Земля, въ томъ числѣ, и бывшая государственная, помещичья, царская, церковная, монастырская, а также принадлежавшая на правахъ собственности частнымъ лицамъ, конфискуется и передается въ распоряженіе крестьянскихъ обществъ. Земля, принадлежавшая на правахъ собственности частнымъ лицамъ, конфискуется и передается въ распоряженіе крестьянскихъ обществъ. Земля, принадлежавшая на правахъ собственности частнымъ лицамъ, конфискуется и передается въ распоряженіе крестьянскихъ обществъ.

2) Земля, принадлежавшая на правахъ собственности частнымъ лицамъ, конфискуется и передается въ распоряженіе крестьянскихъ обществъ. Земля, принадлежавшая на правахъ собственности частнымъ лицамъ, конфискуется и передается въ распоряженіе крестьянскихъ обществъ.

3) Земля, принадлежавшая на правахъ собственности частнымъ лицамъ, конфискуется и передается въ распоряженіе крестьянскихъ обществъ. Земля, принадлежавшая на правахъ собственности частнымъ лицамъ, конфискуется и передается въ распоряженіе крестьянскихъ обществъ.

4) Земля, принадлежавшая на правахъ собственности частнымъ лицамъ, конфискуется и передается въ распоряженіе крестьянскихъ обществъ. Земля, принадлежавшая на правахъ собственности частнымъ лицамъ, конфискуется и передается въ распоряженіе крестьянскихъ обществъ.

5) Земля, принадлежавшая на правахъ собственности частнымъ лицамъ, конфискуется и передается въ распоряженіе крестьянскихъ обществъ. Земля, принадлежавшая на правахъ собственности частнымъ лицамъ, конфискуется и передается въ распоряженіе крестьянскихъ обществъ.


6) Земля, принадлежавшая на правахъ собственности частнымъ лицамъ, конфискуется и передается въ распоряженіе крестьянскихъ обществъ. Земля, принадлежавшая на правахъ собственности частнымъ лицамъ, конфискуется и передается въ распоряженіе крестьянскихъ обществъ.

7) Земля, принадлежавшая на правахъ собственности частнымъ лицамъ, конфискуется и передается въ распоряженіе крестьянскихъ обществъ. Земля, принадлежавшая на правахъ собственности частнымъ лицамъ, конфискуется и передается въ распоряженіе крестьянскихъ обществъ.

8) Земля, принадлежавшая на правахъ собственности частнымъ лицамъ, конфискуется и передается въ распоряженіе крестьянскихъ обществъ. Земля, принадлежавшая на правахъ собственности частнымъ лицамъ, конфискуется и передается въ распоряженіе крестьянскихъ обществъ.

9) Земля, принадлежавшая на правахъ собственности частнымъ лицамъ, конфискуется и передается въ распоряженіе крестьянскихъ обществъ. Земля, принадлежавшая на правахъ собственности частнымъ лицамъ, конфискуется и передается въ распоряженіе крестьянскихъ обществъ.

10) Земля, принадлежавшая на правахъ собственности частнымъ лицамъ, конфискуется и передается въ распоряженіе крестьянскихъ обществъ. Земля, принадлежавшая на правахъ собственности частнымъ лицамъ, конфискуется и передается въ распоряженіе крестьянскихъ обществъ.



У карты ГОЭРЛО

Під керівництвом Сталіна Й.В. створювалися колгоспи ... і в той же час – зруйновано кращі селянські господарства...

організовано інститут організації території в м.Харкові, землевпорядні факультети в Києві та Одесі



- В это время (1930р) в Одесской области агроном Маркевич сделал эксперимент – основал так называемую машинно –тракторную станцию (МТС), в которую объединил группу колхозов с образованием общего производственного центра для выполнения важнейших работ – сева и сбора урожая сельскохозяйственных культур. В этом центре были собраны большая группа тракторов и других сельскохозяйственных машин (это были американские тракторы "Фордзон", а так же машины отечественного производства из нововыстроенных тракторных заводов) и даже коней.

Для идеологической и политической работы при МТС были образованы политотделы, управляемые партийными функционерами. На руководящую работу к колхозам было командировано значительное количество рабочих из больших городов. Приведем, в качестве примера, работы по землеустройству одной из МТС на территории Новоукраинского района на юге Украины. Центром МТС было избрано бывшее помещичье имение возле железнодорожной станции. К зоне МТС включено 6 колхозов в 5 населенных пунктах (один из колхозов национальный - еврейский). Зона деятельности МТС – четырехугольник длиной около 20 км и шириной от 8 до 15 км. Общая площадь пашни – 19000 га. Через массив земель проходит железная дорога, образуя массивы 13000 и 6000 га. Запланированный шестипольный травопольный севооборот; на территории каждого колхоза получается животноводческая и птице- фермы (количество скота – очень не большое, так как было предварительно вырезано); возле каждой фермы, для обеспечения зелеными кормами, остается участок пашни площадью 40 га – Плановый материал для работы: военно – топографическая карта М 1:25000 и планы землеустройства минувших лет М 1:10000. По проекту вся пахотная земля делится на 6 полей, границы которых в большинстве – пути областного и районного значения, а так же железная дорога. Точности выполнения измерительных работ внимание не отводится, основное - темпы. Перенесение проекта в натуру – упрощенным методом (работа выполнена в конце февраля- начале марта в период весеннего бездорожья). Мерную ленту тянут двое коней, рабочие с вехами и верхи на конях, землемер – на телеге, в которую впряжено четверо коней цугом. Каждый колхоз имеет свой участок в каждом из шести полей; расстояние от центра колхоза к этим участкам – от 1 до 18 км, то есть создается так называемое далноземелье.



Микита Сергійович Хрущов

в 1953 році прийняв керівництво країною.
Його гасло - **“За декілька років досягти
рівня сільського господарства США”**



- Події підірвали позиції Хрущова, особливо після того, як в грудні 1956 з'ясувалося, що через недостатність капіталовкладень зривається виконання п'ятирічного плану.
- Проте на початку 1957 Хрущову вдалося переконати Центральний Комітет прийняти план реорганізації управління промисловістю на регіональному рівні.



Леонид Брежнев: «В годы работы землеустроителем я впервые ощутил себя полномочным представителем Советской власти в глазах сотен людей. По тому, как ставились нивелир и рейка... крестьяне судили о политике партии...»



Закінчив у 1927 році Курський земле-меліоративний технікум,
У 1927-1930 роках він працював землевпорядником в Оршанському окрузі Білоруської РСР і в Курській губернії, начальником землевпорядної групи, завідувачем районного земельного відділу і заступника голови райвиконкому, а потім і заступником начальника керування Уральської області. Потім переїздить до Дніпропетровська.
У 1935 році Брежнев закінчує Металургійний інститут у місті Дніпропетровську і якийсь час працює за спеціальністю, інженером на металургійному заводі, потім директором технікуму.





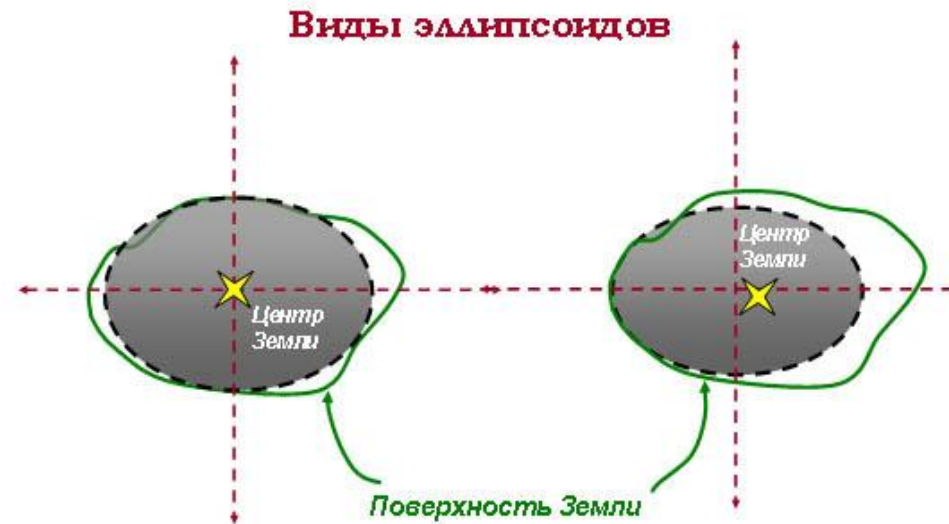
Михайло Сергійович Горбачов

представник нової генерації керівників

**Створив Агропром. Розвиток
колективних садів робітників**



**Феодосій Миколайович
Красовський**
відомий картограф
створив геоїд, систему координат
автор ряду видань з вищої геодезії

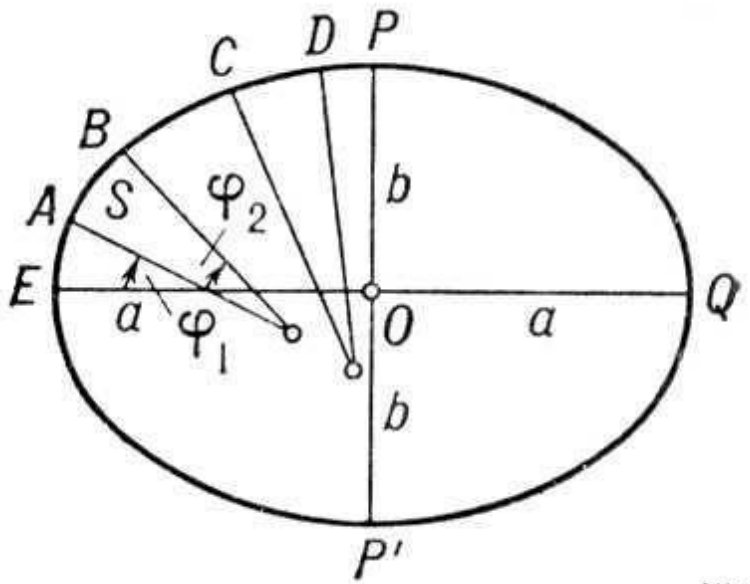


*Общеземной эллипсоид
описывает фигуру
Земли в целом*

*Референци-эллипсоид
оптимален лишь для
определенной части Земли*



Олександр Олександрович Ізотов
відомий геодезист
автор ряду видань **Космічна**
геодезія



ДЯКУЮ ЗА УВАГУ!

